

DEUX SEVRES
COMMUNE DE MAUZE SUR LE MIGNON

Lieu dit : "Le bourg est"

Propriété de la Commune de Mauzé sur le Mignon

PLAN DE DIVISION

CADASTRE : Section AE n° 328

Division de la parcelle AE 328 :

- Détachement de la propriété bâtie (Projet de Division en Volumes) :

AE 328partie : S = 125m², superficie arpentée

- Attribution à M. ROUSSEAU Olivier :

AE 328partie : S = 577m², superficie arpentée

LEGENDE

- Procès Verbal de Bornage en cours
- Limite existante : Plan de Division du 03/11/2020 dressé par M. GILLOOTS
- Application cadastrale
- Procès Verbal de Délimitation en cours
- Limite de division
- Cotation
- Bord de route
- Mur privatif
- Bâtiment
- Haie
- Borne nouvelle
- Clou nouveau
- Mur mitoyen

V.RENAUDIN
Géomètre-Expert
N° Ordre : 06075

Vincent RENAUDIN - Géomètre Expert

NOUVELLE ADRESSE : 115 Rue de la Juillerie 17170 FERRIERES
T : 05 46 69 25 86 P : 06 38 94 16 85
Mail : vincent.renaudin@geometre-expert.fr



CONSEILLER VALORISER GARANTIR



MAT	X	Y
29	1416802.41	6117301.48
113	1416799.09	6117296.38
123	1416793.72	6117282.49
148	1416786.63	6117274.31
149	1416786.72	6117272.12
182	1416785.38	6117264.30
220	1416804.86	6117273.62
221	1416786.07	6117274.29
228	1416803.72	6117303.92
230	1416794.70	6117308.21
231	1416792.83	6117303.40
232	1416795.21	6117302.46
250	1416793.73	6117298.58
257	1416804.71	6117262.93
260	1416806.04	6117262.66
261	1416806.45	6117263.17
262	1416806.71	6117264.23
263	1416806.25	6117266.90
269	1416805.45	6117299.62
281	1416805.18	6117298.36
282	1416804.76	6117273.81
283	1416805.75	6117266.53
284	1416804.65	6117264.94
285	1416787.40	6117262.98
286	1416785.88	6117285.52
287	1416793.69	6117298.48
288	1416791.28	6117299.42

XY : RGF93 CC47

Dossier n° 24078
Date : 17/10/24
Echelle : 1/200

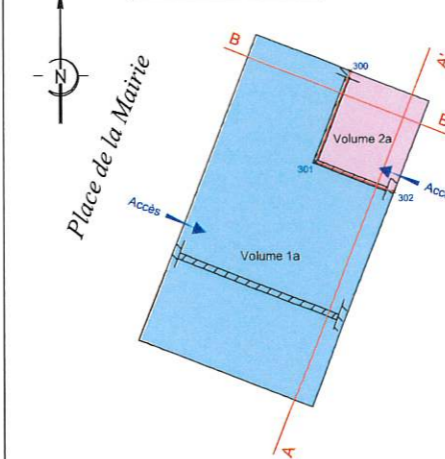
PLANS et COUPES

CADASTRE : Section AE n° 328p

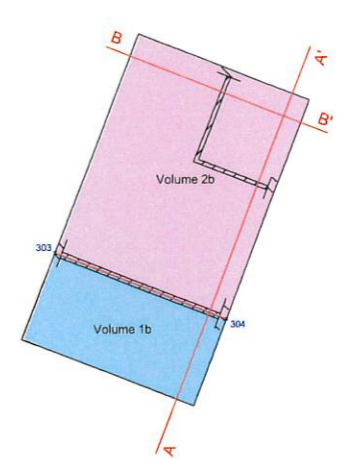
Dossier n° 24078
Date : 17/10/24
Echelle : 1/200

- VOLUME 1 :
Volume 1a : S = 108m²
Volume 1b : S = 36m²
TOTAL : S = 144m²
- VOLUME 2 :
Volume 2a : S = 17m²
Volume 2b : S = 90m²
TOTAL : S = 107m²
- VOLUME 3 :
S = 125m²

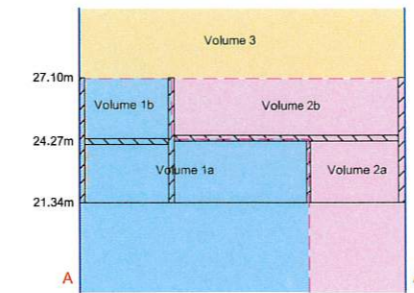
CROQUIS Rez de Chaussée



CROQUIS Etage



COUPE AA'



COUPE BB'

